

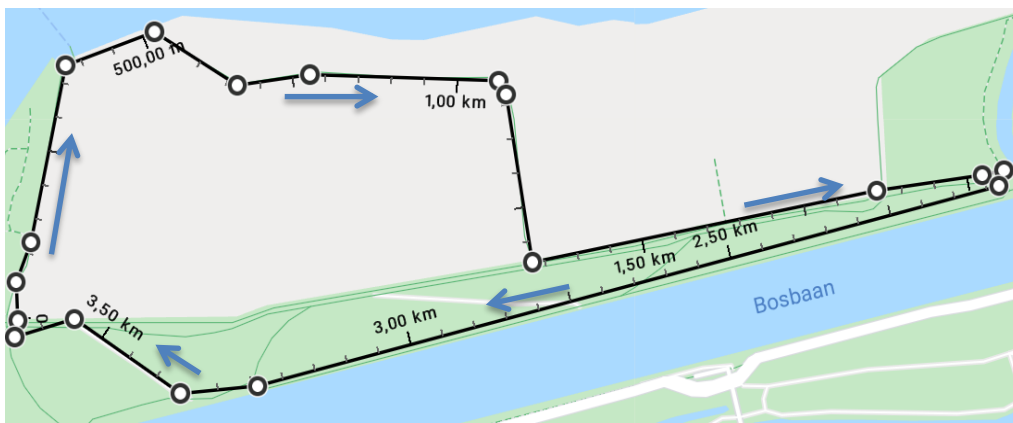
Route 7 - Boerderij Meerzicht

Start & finish: Boerderij Meerzicht



Vraag: Uit welk jaar is de oorspronkelijke boerderij en hoe komt het dat deze nog steeds bestaat?

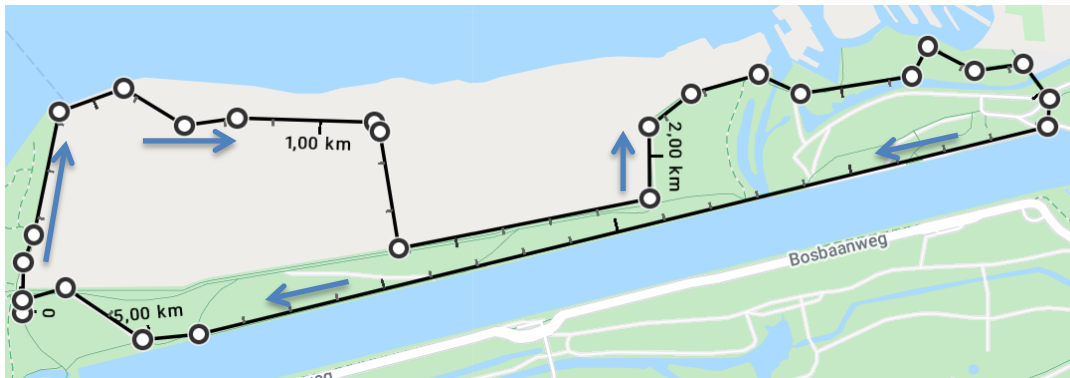
Route 7a = 3,5 km



Startpunt = Boerderij Meerzicht

Vanaf Boerderij Meerzicht re af pad richting Nieuwe Meer (Meerzicht ligt re). Volg pad n re en ga door klaphek. Na 1 km weer door hek en op pad li af. Volg pad en ga voor ophaalbrug re af naar Bosbaan. Loop langs de Bosbaan terug , na bruggetje pad schuin re omhoog terug naar Meerzicht.

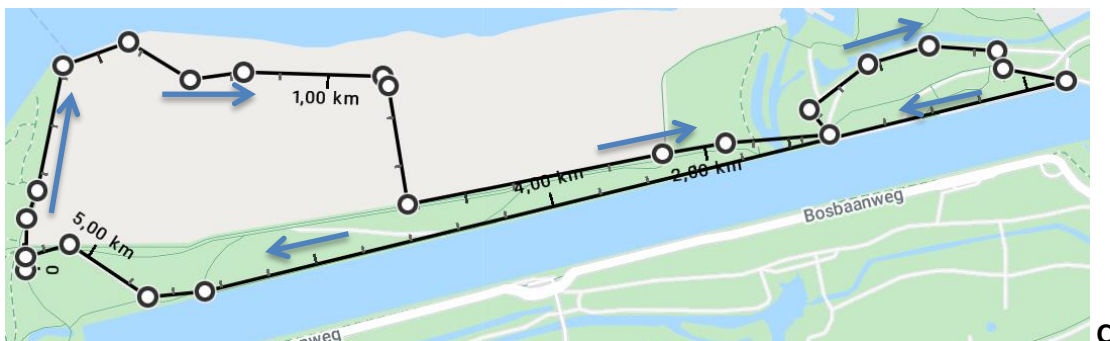
Route 7b = 5,3 km



Startpunt = Boerderij Meerzicht

Vanaf Boerderij Meerzicht re af pad richting Nieuwe Meer (Meerzicht ligt re). Volg pad n re en ga door klaphek. Na 1 km weer door hek en op pad li af. 1^e pad li af. Volg pad omhoog re over ophaalbrug. Op kruising li aanhouden, daarna rd pad volgen tot je over brug bij gebouw Roeibond uitkomt. Loop naar Bosbaan en volg deze terug. Na bruggetje pad schuin re omhoog terug naar Meerzicht.

Route 7c = 5,0 km



C.

Startpunt = Boerderij Meerzicht

Vanaf Boerderij Meerzicht re af pad richting Nieuwe Meer (Meerzicht ligt re). Volg pad n re en ga door klaphek. Na 1 km weer door hek en op pad li af. 1^e pad li af. Volg pad omhoog re over ophaalbrug. Op kruising li aanhouden, daarna rd pad volgen tot je over brug bij gebouw Roeibond uitkomt. Loop naar Bosbaan en volg deze terug. Na bruggetje pad schuin re omhoog terug naar Meerzicht.